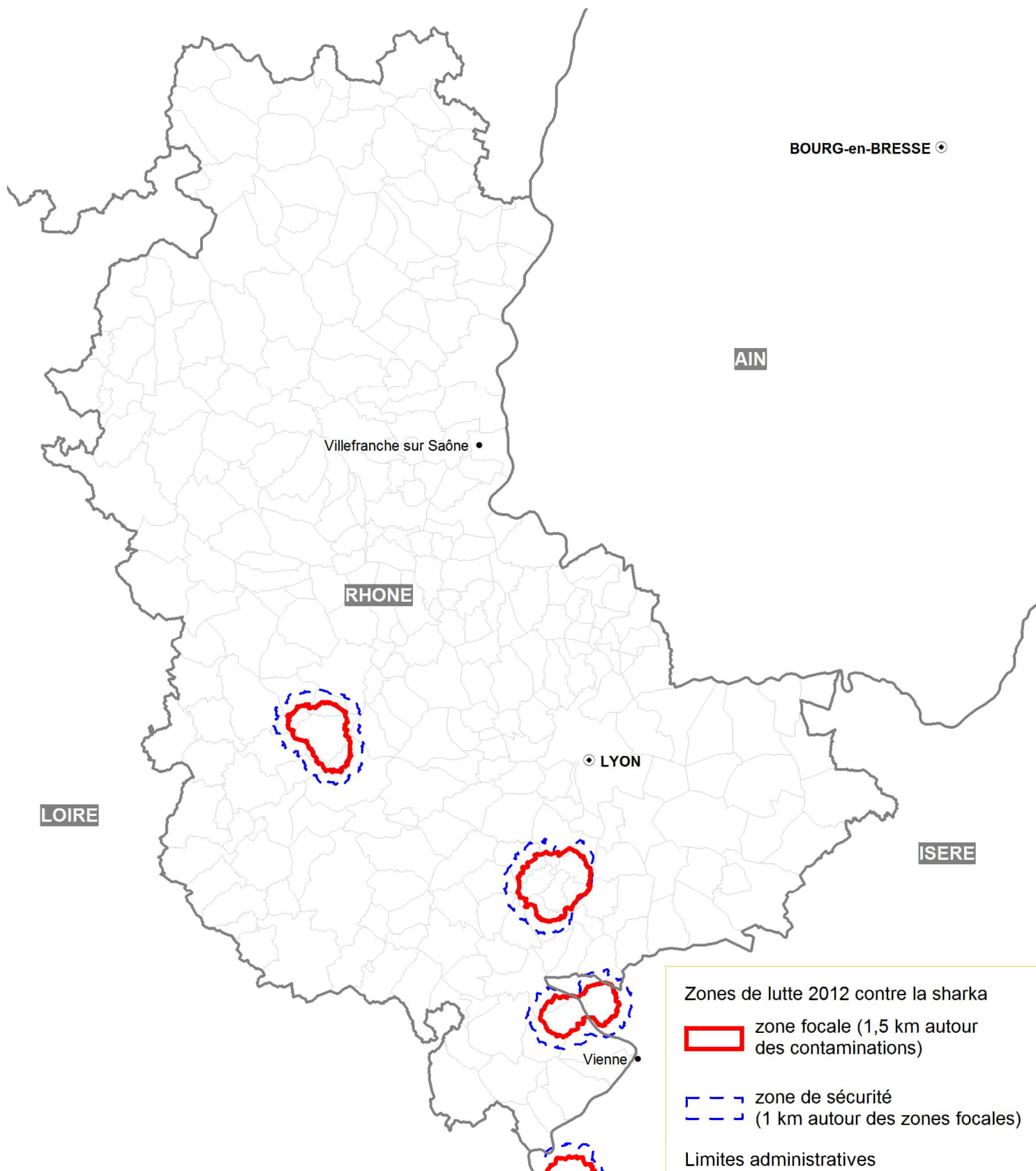




# ZONES DE LUTTE 2012 CONTRE LA SHARKA

## Département du Rhône





Zones de lutte 2012 contre la sharka


 zone focale (1,5 km autour des contaminations)


 zone de sécurité (1 km autour des zones focales)

Limites administratives

 département

 commune

 préfecture

 sous-préfecture

0 10 20 Kilomètres



PRÉFET  
DE LA RÉGION  
RHÔNE-ALPES

DRAAF Rhône-Alpes - SERSIP  
Pôle pour la valorisation des données

Date de création : février 2012

Sources: DRAAF & FREDON Rhône-Alpes (2012)  
©IGN (2011)